


STATUTÁRNÍ MĚSTO ČESKÉ BUDĚJOVICE



NAŘÍZENÍ

č. 1/2023

o změně nařízení č. 7/2022, kterým se vymezují oblasti města České Budějovice, ve kterých lze místní komunikace nebo jejich určené úseky užít k stání silničního motorového vozidla za cenu sjednanou v souladu s cenovými předpisy

ze dne 27. 2. 2023

účinnost ode dne 15. 3. 2023

1/2023

NAŘÍZENÍ,

o změně nařízení č. 7/2022, kterým se vymezují oblasti města České Budějovice, ve kterých lze místní komunikace nebo jejich určené úseky užít k stání silničního motorového vozidla za cenu sjednanou v souladu s cenovými předpisy

Rada města České Budějovice se na svém zasedání konaném dne 27.2.2023 usnesla (usnesení č. 236/2023) vydat na základě § 23 zákona č. 13/1997 Sb., o pozemních komunikacích, ve znění pozdějších předpisů, a podle § 11 odst. 1 a § 102 odst. 2 písm. d) zákona č. 128/2000 Sb., o obcích (obecní zřízení), ve znění pozdějších předpisů, toto nařízení:

Čl. I

Změna nařízení č. 7/2022

Nařízení č. 7/2022, kterým se vymezují oblasti města České Budějovice, ve kterých lze místní komunikace nebo jejich určené úseky užít k stání silničního motorového vozidla za cenu sjednanou v souladu s cenovými předpisy, se mění takto:

1. Příloha č. 1 v části „Vymezená oblast – ZÁCHYTNÁ PARKOVIŠTĚ P+G, P+R“ nově zní:

„Vymezená oblast - ZÁCHYTNÁ PARKOVIŠTĚ P+G, P+R:

- parkoviště P+R Jírovцова
 - parkoviště P+R u hřiště Dynamo (slepá ulice od B. Němcové)
 - parkoviště P+G Dlouhá louka (Na Sádkách v úseku Husova tř. - Pasovská; všechny parkovací plochy v levé části parkoviště nacházející se ve vlastnictví statutárního města České Budějovice)“
2. Grafické znázornění „Zpoplatněné oblasti 2022“ obsažené v příloze č. 1 se nahrazuje grafickým znázorněním „Zpoplatněné oblasti 2023“ obsaženým v příloze č. 1 tohoto nařízení.
3. Příloha č. 2 v části „Místní komunikace a jejich úseky v rámci vymezené oblasti A“ nově zní:

„Místní komunikace a jejich úseky v rámci vymezené oblasti A:

- Sokolský ostrov - jih od Husova tř. (slepá)
- Nám. Přemysla Otakara II. - sever od U Černé věže do Piaristická
- Nám. Přemysla Otakara II. - jih od Biskupská do Dr.Stejskala
- Nám. Přemysla Otakara II. - východ od Karla IV. do Kanovnická
- Nám. Přemysla Otakara II. - západ od Piaristická do Radniční
- Karla IV. - Senovážné nám.
- Jirsíkova, parkoviště - od Dukelská (slepá)
- Jirsíkova - od Zátkovo nábř. do Dukelská
- Kněžská - od Karla IV. do Hroznová
- Dukelská - od Lidická tř. do Jirsíkova
- Senovážné nám. - od Karla IV. (slepá před poštou)
- Hroznová - od U Černé věže do Kněžská
- U Černé věže - od Hroznová do Hradební
- Zátkovo nábř. (sever) - okolo Domu kultury Slavia
- parkoviště Senovážné nám. (od Jirsíkova slepá)

4. Příloha č. 2 v části „Záchytná parkoviště P+G a P+R“ nově zní:

Záchytná parkoviště P+G a P+R

- parkoviště P+R Jírovcova
 - parkoviště P+G Dlouhá louka (Na Sádkách v úseku Husova tř. - Pasovská; všechny parkovací plochy v levé části parkoviště, nacházející se ve vlastnictví statutárního města České Budějovice)
 - parkoviště P+R Dynamo (slepá ulice od B. Němcové)
5. Grafické znázornění „Návštěvnická oblast A 2022“ obsažené v příloze č. 2 se nahrazuje grafickým znázorněním „Návštěvnická oblast A 2023“ obsaženým v příloze č. 2 tohoto nařízení.
6. Grafické znázornění „Návštěvnická stání P+G a P+R 2022“ obsažené v příloze č. 2 se nahrazuje grafickým znázorněním „Návštěvnická stání P+G a P+R 2023“ obsaženým v příloze č. 2 tohoto nařízení.
7. Příloha č. 3 v části „Abonentí se sídlem nebo provozovnou, resp. rezidenti s trvalým pobytem, v oblasti A“ nově zní:

Abonentí se sídlem nebo provozovnou, resp. rezidenti s trvalým pobytem, v oblasti A

mohou výše uvedeným způsobem užít tyto místní komunikace, resp. jejich určené úseky:

- Nám. Přemysla Otakara II. - sever od U Černé věže do Piaristická (*mimo Po-Pá 08-18 h*)
- Nám. Přemysla Otakara II.- západ od Piaristická do Radniční (*mimo Po-Pá 08-18 h*)
- Nám. Přemysla Otakara II.- východ od Karla IV. do U Černé věže (*mimo Po-Pá 08-18 h*)
- Nám. Přemysla Otakara II.- jih od Radniční do Karla IV. (*mimo Po-Pá 08-18 h*)
- U Černé věže - Hroznová do Hradební (*mimo Po-Pá 08-18 h*)
- Hroznová - od U Černé věže do Kněžská (*mimo Po-Pá 08-18 h*)
- Kněžská - od Karla IV. do Hroznová (*mimo Po-Pá 08-18 h*)
- Karla IV. - Senovážné nám.
- Jirsíkova - od Zátkovo nám. do Dukelská
- Dukelská - od Lidická tř. do Jirsíkova
- Senovážné nám. - od Karla IV. (slepá před poštou)
- Zátkovo nám. (sever) - okolo Domu kultury Slavia
- parkoviště Senovážné nám. (od Jirsíkova slepá) (*mimo Po – Pá 08-18 h*)
- Sokolský ostrov - sever od Husova tř. (slepá)
- Dr.Stejskala - od Široká do Karla IV.
- Široká - od Dukelská do slepá
- Zátkovo nám. - od Biskupská do Dr.Stejskala
- nám. Přemysla Otakara II. západ - od Piaristická do Radniční (*mimo Po-Pá 08-18 hod.*)
- Radniční - od Biskupská do Česká
- Česká - od Radniční do Piaristická
- Česká - od Hroznova do Husova tř.
- Piaristická - od Česká do Krajinská
- Hroznová - od U Černé věže do Resslerova
- Plachého - od Hradební do Hroznová
- Na Mlýnské stoce - od Česká do Kanovnická
- Jaroslava Haška - od Mlýnská stoka do Husova tř.
- Plachého - od Hradební do Hroznová
- U Černé věže sever - od Na Sadech do Hradební
- Kněžská - od Karla IV. do Široká
- Kanovnická - od U Černé věže do Na Sadech

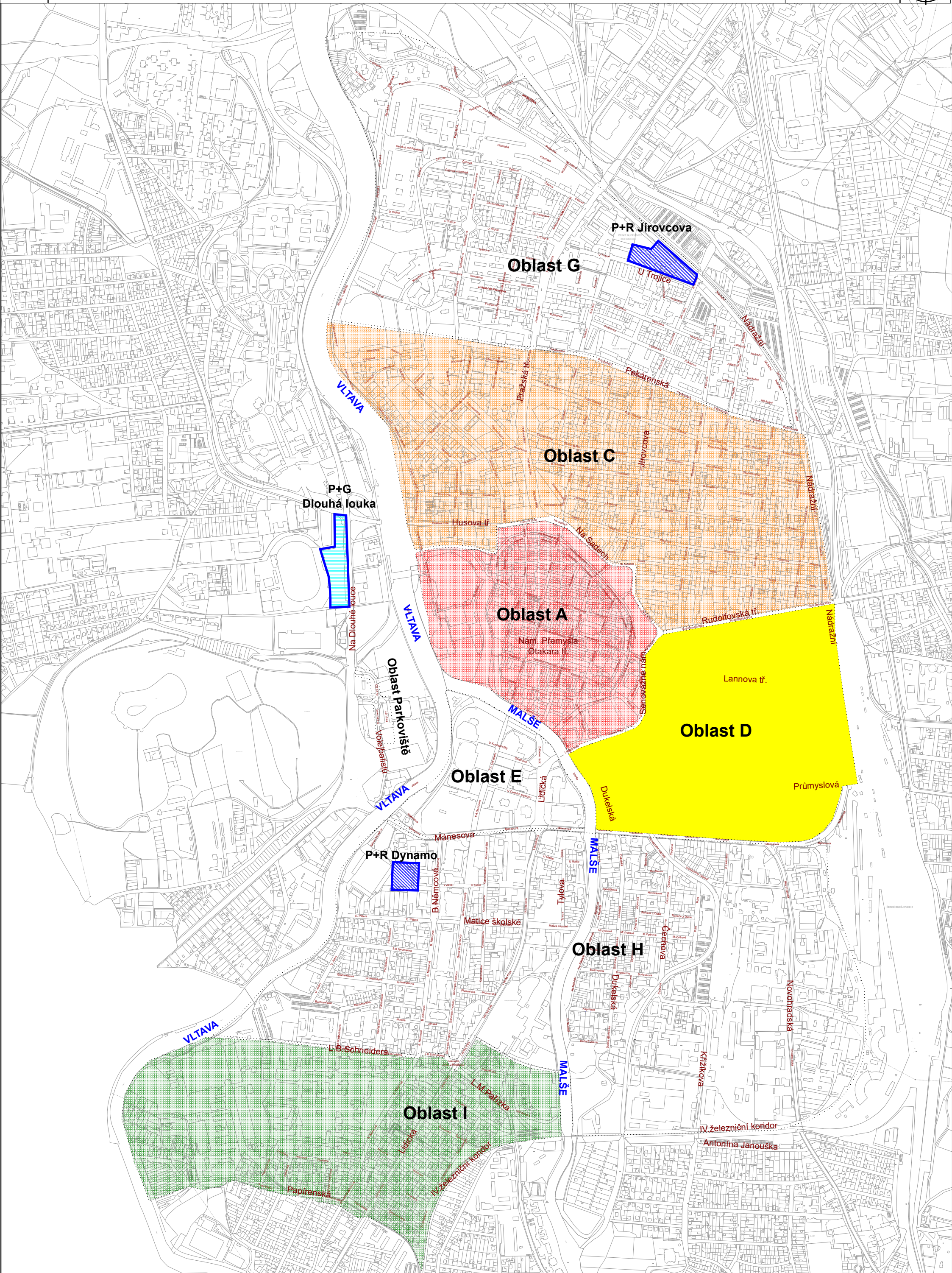
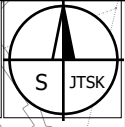
- Kněžská - od Na Mlýnské stoce do Hroznová
 - Jiráskovo nábřeží - od Husova do Klavíkova (oblast C)
 - Resslerova - od Husova do Klavíkova (oblast C)
 - Pražská tř. – od Holečkova do Husova tř. (oblast C)
 - Riegrova - od Na Sadech/ tř. 28. října do Jírovcova (oblast C)
 - Nová - od Na Sadech do Jírovcova (oblast C)
 - Jírovcova/Nová - od Riegrova do Na Sadech (oblast C)
 - Husova tř. - od Sokolský ostrov - Resslerova (oblast C)
 - Dukelská - od Lidická tř. do U Tří lvů (oblast D)
 - Senovážné náměstí - od Žižkova do Lannova tř. (oblast D)
 - Žižkova tř. - od Lidická tř. do U tří lvů (oblast D)
 - Zátkovo nábř. - jih od F.A.Gerstnera do Lidická (oblast E)
 - F.A.Gerstnera - od U Koněspřežky do Zátkovo nábř. (oblast E)
 - U Koněspřežky - od F.A.Gerstnera do slepá (oblast E)
 - Záchytné parkoviště P+G Dlouhá louka
8. Grafické znázornění „Rezidenti a abonenti oblast A 2022“ obsažené v příloze č. 3 se nahrazuje grafickým znázorněním „Rezidenti a abonenti oblast A 2023“ obsaženým v příloze č. 3 tohoto nařízení.
9. Ostatní ustanovení nařízení č. 7/2022, kterým se vymezují oblasti města České Budějovice, ve kterých lze místní komunikace nebo jejich určené úseky užít k stání silničního motorového vozidla za cenu sjednanou v souladu s cenovými předpisy, zůstávají beze změn.

Čl. II Účinnost

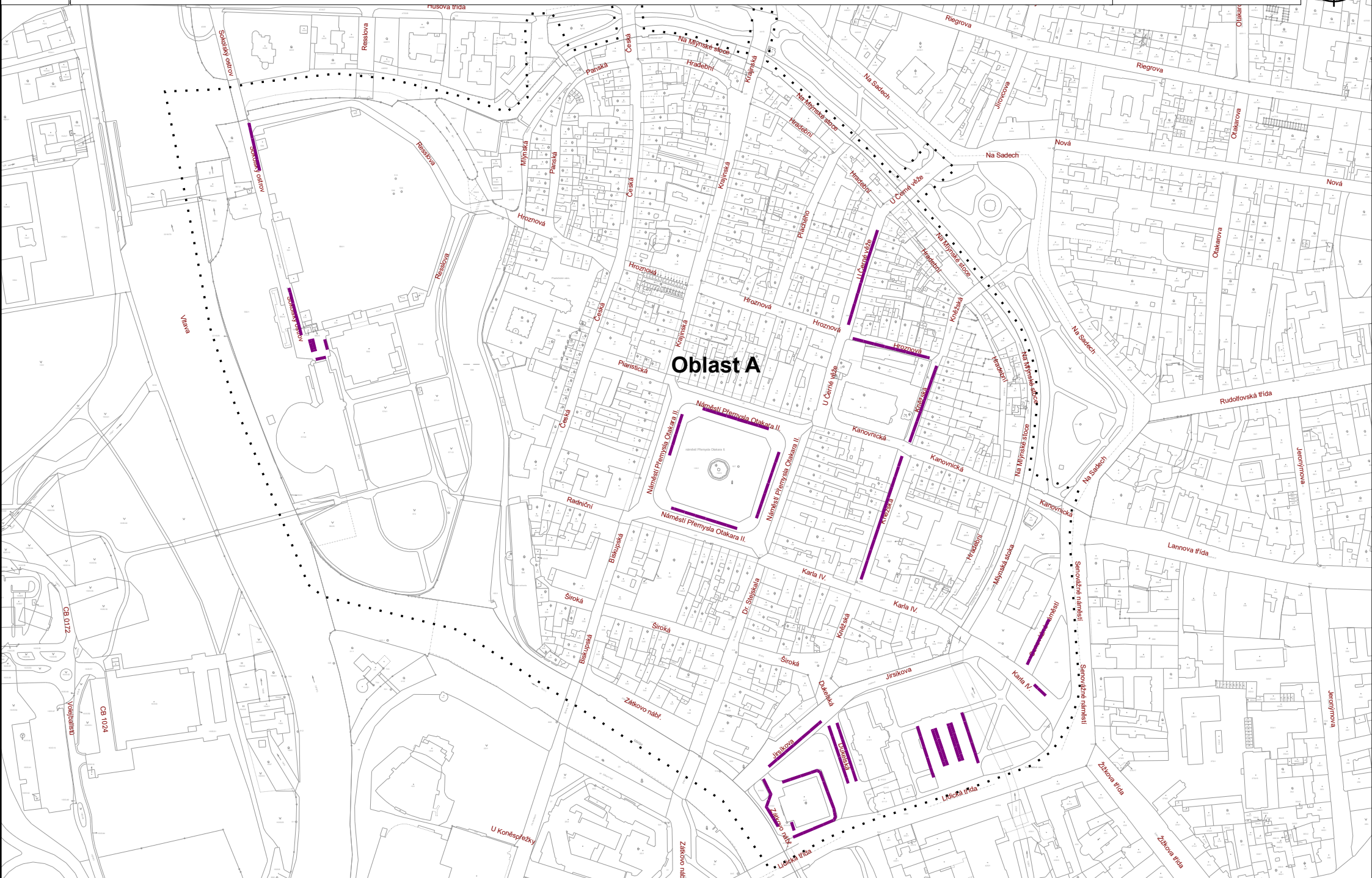
Toto nařízení nabývá účinnosti patnáctým dnem následujícím po dni jeho vyhlášení.

doc. Dr. Ing. Dagmar Škodová Parmová, v.r.
primátorka města

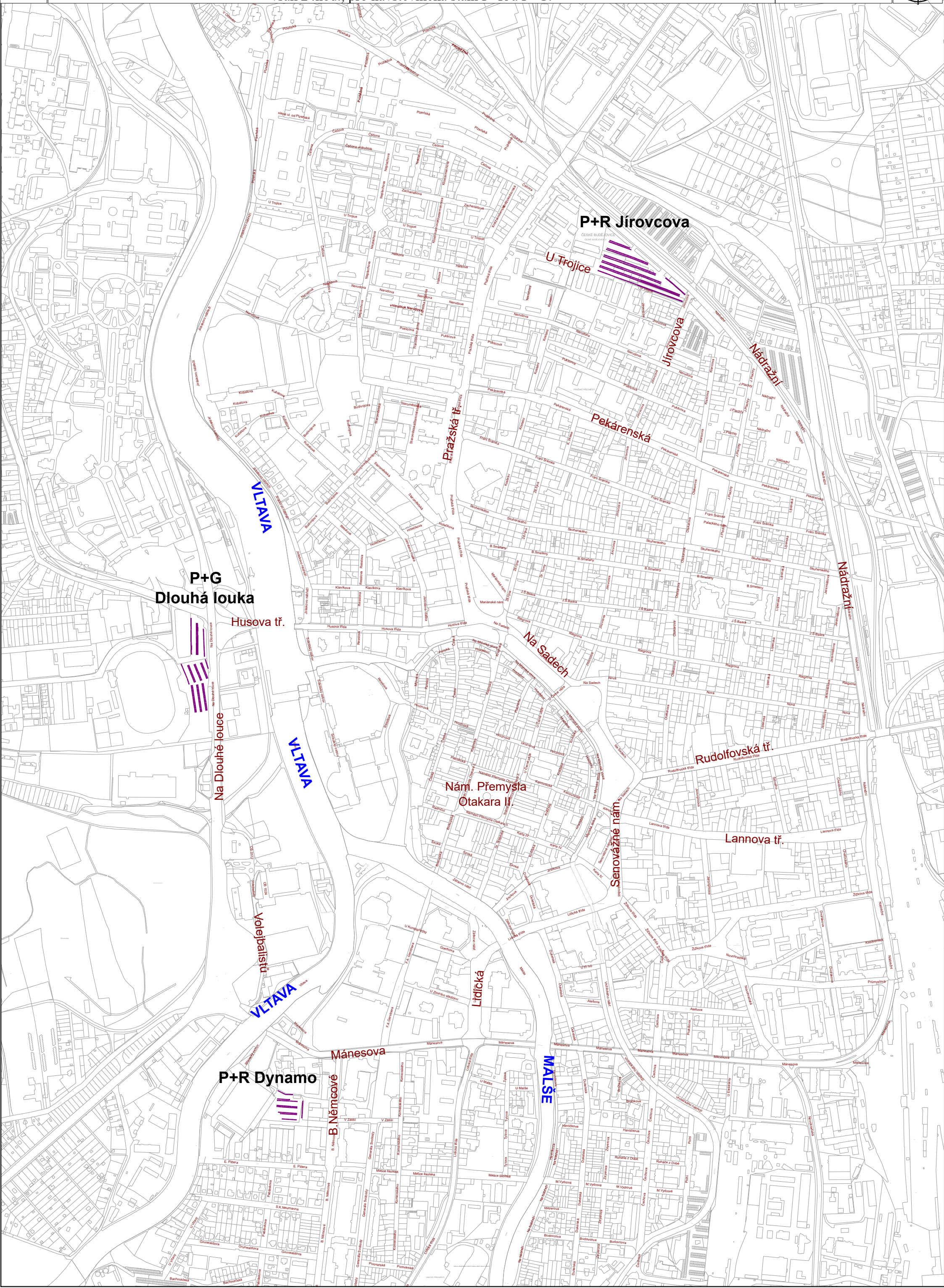

Michal Šebek, v.r.
náměstek primátorky



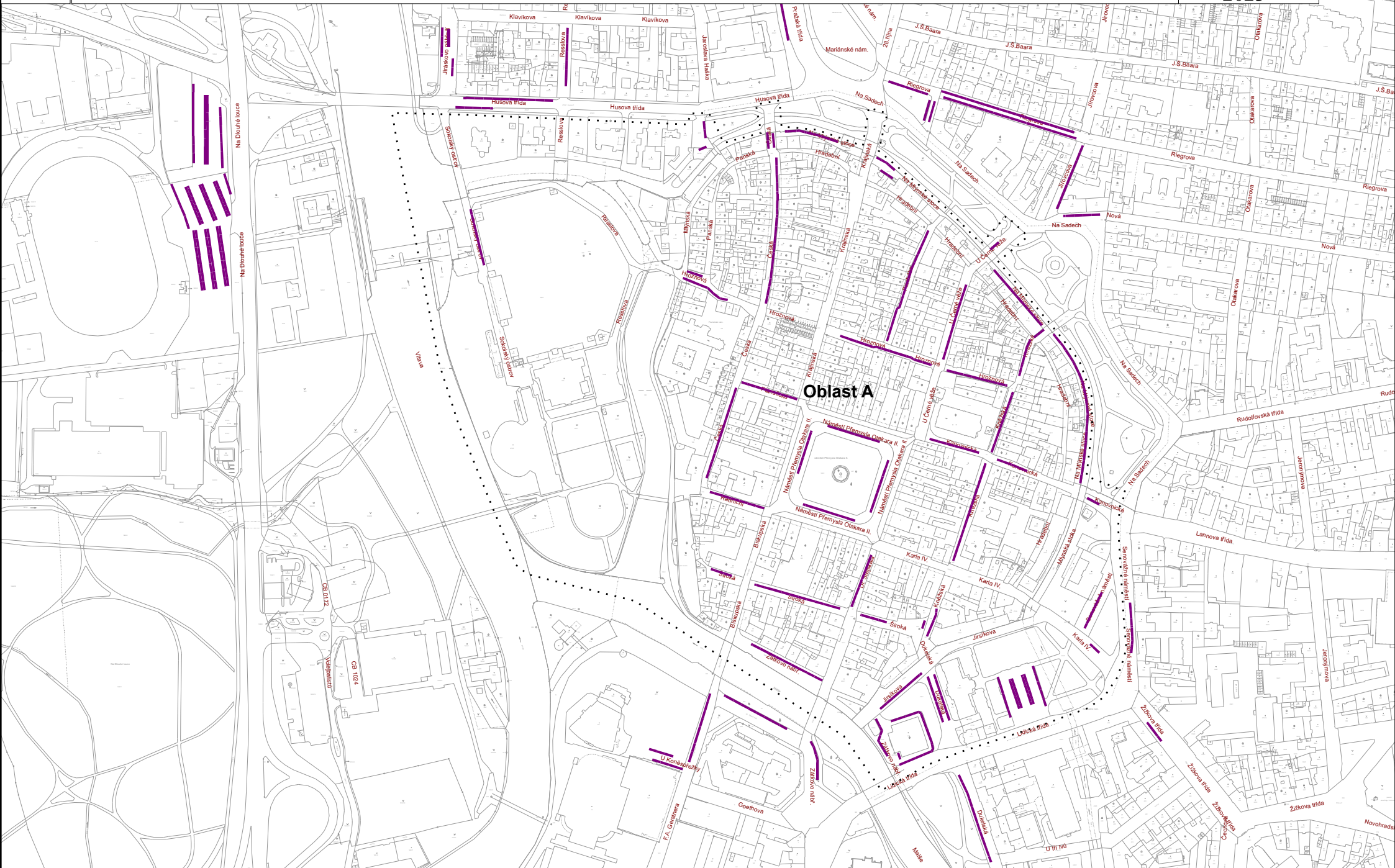
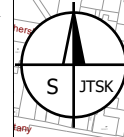
Parkovací oblast B sloučena s oblastí C, parkovací oblast F sloučena s oblastí G



Oblast A



Místní motorovce nebo jejich určené úseky, které lze užít za cenu sjednanou v souladu s cenovými předpisy k stání silničního motorového vozidla provozovaného právnickou nebo fyzickou osobou za účelem podnikání podle zvláštního právního předpisu, která má sídlo nebo provozovnu ve vymezené oblasti města České Budějovice, nebo k stání silničního motorového vozidla fyzické osoby, která má místo trvalého pobytu nebo je vlastníkem nemovitosti ve vymezeném území města České Budějovice.



Za účelem návštěvnického stání lze využít i úseky, vyznačené v příloze č.3 (rezidentně abonentní úseky) za předpokladu úhrady sjednané pomocí virtuálních parkovacích hodin (VPH+Sejf)